

Ἕλληνας πολιτικοῦ καὶ ἐξετάζονται οἱ ἑλληνικοὶ καὶ ξένοι παράγοντες, οἱ συντελέσαντες εἰς τὴν πρόσκλησίν του εἰς τὴν Ἑλλάδα, οἱ ὑποστηρίξαντες καὶ οἱ ὑπονομεύσαντες τὸ κυβερνητικὸν αὐτοῦ ἔργον, τὸ ὁποῖον καὶ ἀνεκόπη ἀπὸ οἰκτρὸν καὶ βίαιον θάνατον. Ἐν τούτοις σκέπτομαι πόσον πληρεστέρα θὰ ἦτο ἡ ἱστορικὴ τῶν γεγονότων τῆς περιόδου ταύτης ἔκθεσις, ἂν εἶχε δοθῇ εἰς τὸν συγγραφέα ἡ δυνατότης νὰ μελετήσῃ ἀξιόλογον διὰ τὴν περίοδον ταύτην ἀρχεῖον, τὸ ὁποῖον λανθάνει ἐπὶ ἓνα αἰῶνα. Εἶναι τὸ ἀρχεῖον τοῦ μεγάλου Βαναροῦ φιλέλληρος Εἰρηναίου Θεορσίου, ὅστις πρωτοστατήσας εἰς τὴν φιλελληνικὴν κίνησιν κατὰ τὴν ἐπανάστασιν, ἔπαιξε καὶ σπουδαῖον ρόλον ἐπὶ Καποδιστρίου καὶ ἐπὶ Ὁθωνος εἰς τὴν Ἑλλάδα. Τὸ ἀρχεῖον τοῦτο δεσμευμένον δι' 100 ἔτη ἀπὸ τοῦ θανάτου του, εἶχα τὴν εὐκαιρίαν νὰ φυλλομετρήσω τὸ 1937 ἐν Μονάχῳ κατ' εὐμενῇ παραχώρησιν τῶν ἀπογόνων τοῦ Thiersch καὶ νὰ ἐκτιμήσω τὴν ἀξίαν ποὺ ἔχει διὰ τὴν περίοδον ταύτην. Ληξιάσης τῆς ἑκατονταετίας ἀπὸ τοῦ θανάτου τοῦ Thiersch (1860), θὰ καίτασθῃ, πιστεύω, τώρα δυνατὴ ἡ χρῆσις αὐτοῦ.

Εὐχόμεθα εἰς τὸν ἀγαπητὸν συνάδελφον ὅπως, ἐν ὑγείᾳ καὶ μακροβιότητι συνεχίξῃ καὶ προάγῃ τὸ ἐθνικὸν ἔργον τῆς ἱστορίας τοῦ Ἀγῶνος.

ΑΝΑΚΟΙΝΩΣΕΙΣ ΜΗ ΜΕΛΩΝ

ΙΣΤΟΡ. ΓΕΩΓΡΑΦΙΑ.— Ἐπὶ τοῦ μεγέθους καὶ τῆς γεωγραφικῆς θέσεως τῆς Ἀτλαντίδος, ὑπὸ **A. Γ. Γαλανοπούλου** *. Ἀνεκοινώθη ὑπὸ τοῦ κ. Ἰωάνν. Τρικκαλινοῦ.

ΕΙΣΑΓΩΓΗ

Κατὰ τὴν ἐν Ἑλσίνκι XII Γενικὴν Συνέλευσιν τῆς Διεθνοῦς Γεωδαιτικῆς καὶ Γεωφυσικῆς Ἐνώσεως καὶ εἰς εἰδικὸν Συμπόσιον τῶν Ἑταιρειῶν τῆς Σεισμολογίας καὶ Φυσικῆς τοῦ Ἑσωτερικοῦ τῆς Γῆς, τῆς Μετεωρολογίας καὶ τῆς Ὠκεανογραφίας, ἐπὶ τῶν θαλασσίων σεισμικῶν καὶ αἰολικῶν κυμάτων, ἀνεκοινώθη¹, ὅτι ὁ κατακλυσμὸς τοῦ Δευκαλίωνος καὶ ὁ μῦθος τῆς Ἀτλαντίδος ἔχουν τὴν προέλευσίν των εἰς τὰς ραγδαίας βροχάς, καὶ τὰ θαλάσσια κύματα, τὰ ὁποῖα ἠκολούθησαν τὴν μεγάλην ἡφαιστειακὴν ἔκρηξιν τῆς ἄλλοτε νήσου Στρογγύλης, κατὰ τὸ 1500 π.Χ., καὶ εἰς τὴν κατάρρευσιν τοῦ κεντρικοῦ μέρους τῆς νήσου, ὅπου εὕρισκετο ὁ ἡφαιστειακὸς κῶ-


* **A. G. GALANOPOULOS**, On the location and the size of Atlantis.

¹ **A. GALANOPOULOS**, Tsunamis Observed on the Coasts of Greece from Antiquity to Present Time, in: «Ann. di Geof.», vol. XIII, No. 3-4, 1960, σ. 369-386.

νος, ἐπὶ τοῦ ὁποίου εἶχε κτισθῇ ἡ Ἀκρόπολις τῆς Μητροπόλεως τοῦ περιφήμου κράτους τῆς Ἀτλαντίδος.

1. ΜΕΓΕΘΟΣ ΚΑΙ ΧΡΟΝΟΛΟΓΙΑ ΚΑΤΑΒΥΘΙΣΕΩΣ ΤΗΣ ΑΤΛΑΝΤΙΔΟΣ

Ὡς σαφῶς προκύπτει ἀπὸ τὸ κείμενον τῶν δύο διαλόγων τοῦ Πλάτωνος, «Τίμαιος» καὶ «Κριτίας», ἡ Ἀτλαντὶς δὲν ἦτο ἐνιαία νῆσος, ἀλλὰ «Βασίλειον δύο νή-



Εἰκ. 1.—Τοιχογραφία τοῦ Ἀμνισοῦ παριστῶσα κατὰ τὸν Σπυρ. Μαρινᾶτον (1956) «Βασίλειον δύο νήσων, τῆς μείζονος καὶ τῆς ἐλάσσονος». (Wall painting of Amnisos symbolizing after Sp. Marinatos, 1956, «Kingdom of two Islands, the Major and the Minor»).

σων, τῆς μείζονος καὶ τῆς ἐλάσσονος»¹, τὸ ὁποῖον ἐδέσποζε πολλῶν ἄλλων νήσων καὶ μερῶν τῆς ἡπείρου, ἡ δὲ κυριαρχία τούτου ἐξετείνετο ἀπὸ τὴν Λιβύην μὲν μέχρι

¹ Ὡς ἐδείχθη ἀπὸ τὸν Σπ. Μαρινᾶτον, ἡ τοιχογραφία τοῦ Ἀμνισοῦ παρουσιάζει δις τὸ σύμβολον «θάλασσα», τὸ δεύτερον καὶ μικρότερον εὑρίσκεται ὑπὲρ τὸ πρῶτον καὶ μεῖζον. Κατὰ τὸν Σπ. Μαρινᾶτον, ἡ τοιχογραφία αὕτη δύναται νὰ παριστᾷ «Βασίλειον τῶν δύο νήσων, τῆς μείζονος καὶ τῆς ἐλάσσονος». ΣΠ. ΜΑΡΙΝΑΤΟΣ, «Ἐνωσις», Ἔρευνα εἰς τὸν συμβολισμὸν τῆς Κρητομυκηναϊκῆς Τέχνης, Πρακτ. Ἀκαδ. Ἀθηνῶν, τόμ. 31, 1956, σ. 400 κ.εξ.

τῆς Αἰγύπτου, ἀπὸ τὴν Εὐρώπην δὲ μέχρι Τυρρηνίας¹. Τὸ κράτος τοῦτο ἀπετελεῖτο ἐκ δέκα πολιτειῶν. Ἐκ τούτων ὁ Πλάτων περιγράφει εἰς τὸν «Κριτίαν» μόνον δύο, τὴν «Μητροπόλιν» καὶ τὴν «Βασιλικὴν Πολιτείαν».

Ἡ περιγραφὴ τῆς «Μητροπόλεως» ὑποδηλοῖ σαφῶς μικρὰν ἡφαιστειογενῆ νῆσον μετὰ μακρὰν περίοδον ἡρεμίας². Ἀπὸ τὴν περιγραφὴν τῆς μορφολογίας καὶ τοῦ σχήματος τῆς «Μητροπόλεως» φαίνεται σαφῶς, ὅτι αὕτη ἦτο ἡ ἄλλοτε νῆσος Στρογ-

¹ «Ἐν δὲ δὴ τῇ Ἀτλαντίδι νήσῳ ταύτῃ μεγάλη συνέστη καὶ θαυμαστὴ δύναμις βασιλέων, κρατοῦσα μὲν ἀπάσης τῆς νήσου, πολλῶν δὲ ἄλλων νήσων καὶ μερῶν τῆς ἡπείρου· πρὸς δὲ τούτοις ἔτι τῶν ἐντὸς τῆςδε Λιβύης μὲν ἦρχον μέχρι πρὸς Αἴγυπτον, τῆς δὲ Εὐρώπης μέχρι Τυρρηνίας». (ΠΛΑΤ., Τίμαιος, 25 Α - Β)

² «Πρὸς θαλάττης μὲν, κατὰ δὲ μέσον πάσης πεδίων ἦν, ὃ δὴ πάντων πεδίων κάλλιστον ἀρετῇ τε ἱκανὸν γενέσθαι λέγεται. πρὸς τῷ πεδίῳ δ' αὖ κατὰ μέσον σταδίου ὡς πεντήκοντα ἀφεστὸς ἦν ὄρος βραχὺ πάντῃ». (ΠΛΑΤ., Κριτίας, 113 C).

«Καὶ τὸν γήλοφον, ἐν ᾧ κατώκιστο (ὁ Ποσειδῶν), ποιῶν εὐερκεῖ περιρρήγνυσι κύκλῳ, θαλάττης γῆς τε ἐναλλάξ ἐλάττους μείζους τε περὶ ἀλλήλους ποιῶν τροχούς, δύο μὲν γῆς, θαλάττης δὲ τρεῖς ὅσον τορνεύων ἐκ μέσης τῆς νήσου, πάντῃ ἴσον ἀφεστῶτας, ὥστε ἄβατον ἀνθρώποις εἶναι». (Κριτ., 113 D).

«Διῶρυχα μὲν γάρ ἐκ τῆς θαλάττης ἀρχόμενοι τρίπλεθρον τὸ πλάτος, ἑκατὸν δὲ ποδῶν βάθος, μῆκος δὲ πεντήκοντα σταδίων, ἐπὶ τὸν ἐξωτάτω τροχὸν συνέτρησαν, καὶ τὸν ἀνάπλουν ἐκ τῆς θαλάττης ταύτῃ πρὸς ἐκεῖνον ὡς εἰς λιμένα ἐποιήσαντο, διελόντες στόμα ναυσὶ ταῖς μεγίσταις ἱκανὸν εἰσπλεῖν». (Κριτ., 115 D)

«Ἦν δὲ ὁ μὲν μέγιστος τῶν τροχῶν, εἰς ὃν ἡ θάλαττα συνετέτρητο, τριστάδιος τὸ πλάτος, ὁ δ' ἐξῆς τῆς γῆς ἴσος ἐκεῖνῳ· τοῖν δὲ δευτέρῳ ὁ μὲν ὑγρὸς δυοῖν σταδίων πλάτος, ὁ δὲ ξηρὸς ἴσος αὖ πάλιν τῷ πρῶτῳ ὑγρῷ· σταδίου δὲ ὁ περὶ αὐτὴν τὴν ἐν μέσῳ νῆσον περιθέων. ἡ δὲ νῆσος, ἐν ᾗ τὰ βασιλεία ἦν, πέντε σταδίων τὴν διάμετρον εἶχε». (Κριτ., 115 E).

«Διαβάντι δὲ τοὺς λιμένας ἔξω τρεῖς ὄντας ἀρξάμενον ἀπὸ τῆς θαλάττης ἦειν ἐν κύκλῳ τεῖχος, πεντήκοντα σταδίου τοῦ μεγίστου τροχοῦ τε καὶ λιμένος ἀπέχον πανταχῇ, καὶ συνέκλειεν εἰς ταῦτον πρὸς τὸ τῆς διῶρυχος στόμα τὸ πρὸς θαλάττης». (Κριτ., 117 E).

«Αὐτὸς δὲ (ὁ Ποσειδῶν) τὴν τε ἐν μέσῳ νῆσον οἷα δὴ εὐμαρῶς διεκόσμησεν, ὕδατα μὲν διττὰ ὑπὸ γῆς ἄνω πηγαῖα κομίσας, τὸ μὲν θερμὸν, ψυχρὸν δὲ ἐκ κρήνης ἀπορρέον ἕτερον, τροφὴν δὲ παντοίαν καὶ ἱκανὴν ἐκ τῆς γῆς ἀναδιδούς». (Κριτ., 113 E).

«Ταῖς δὲ δὴ κρήναις, τῇ τοῦ ψυχροῦ καὶ τῇ τοῦ θερμοῦνάματος, πληθεύοντες μὲν ἄφθονον ἐχούσαις, ἡδονῇ δὲ καὶ ἀρετῇ τῶν ὑδάτων πρὸς ἑκατέρου τὴν χρῆσιν θαυμαστοῦ πεφυκότος, ἐχρῶντο περιστήσαντες οἰκοδομήσεις καὶ δένδρων φυτεύσεις πρεπούσας ὕδασι, δεξαμενάς τε αὖ τὰς μὲν ὑπαιθρίους, τὰς δὲ χειμερινὰς τοῖς θερμοῖς λουτροῖς ὑποστέγους περιτιθέντες, χωρὶς μὲν βασιλικὰς, χωρὶς δὲ ἰδιωτικὰς, ἔτι δὲ γυμναζίῳ ἄλλας καὶ ἐτέρας ἵπποις καὶ τοῖς ἄλλοις ὑποζυγίοις, τὸ πρόσφορον τῆς κοσμήσεως ἐκαστοῖς ἀπονέμοντες. Τὸ δὲ ἀπορρέον ἦγον ἐπὶ τὸ τοῦ Ποσειδῶνος ἄλσος, δένδρα παντοδαπὰ κάλλος ὕψος τε δαιμόνιον ὑπὸ ἀρετῆς τῆς γῆς ἔχον, τὸ δὲ καὶ ἐπὶ τοὺς ἔξω κύκλους δι' ὀχετῶν κατὰ τὰς γεφύρας ἐπωχέτευον». (Κριτ., 117 Α - Β).

γύλη¹. Ἡ ἀκρόπολις τῆς «Μητροπόλεως» εὕρισκετο ἐπὶ μικροῦ «γηλόφου», τοῦ κεν-
τρικοῦ κώνου τοῦ ἡφαιστείου τῆς σημερινῆς νήσου Σαντορίνης. Τὰ ἔχνη τῶν λιμένων
καὶ τῆς διώρυγος, ἡ ὁποία συνέδεε τούτους μὲ τὴν θάλασσαν, διακρίνονται καὶ σήμε-
ρον ἀκόμη² εἰς τὸν πυθμένα τῆς Καλδέρας τῆς Σαντορίνης (βλ. εἰκ. 5 καὶ 6).



Εἰκ. 2. — Περιοχὴ ἐπὶ τῆς ὁποίας ἐξετείνετο ἡ κυριαρχία τοῦ Κράτους τῆς Ἀτλαντίδος.
(Area over which ruled the Kingdom of Atlantis).

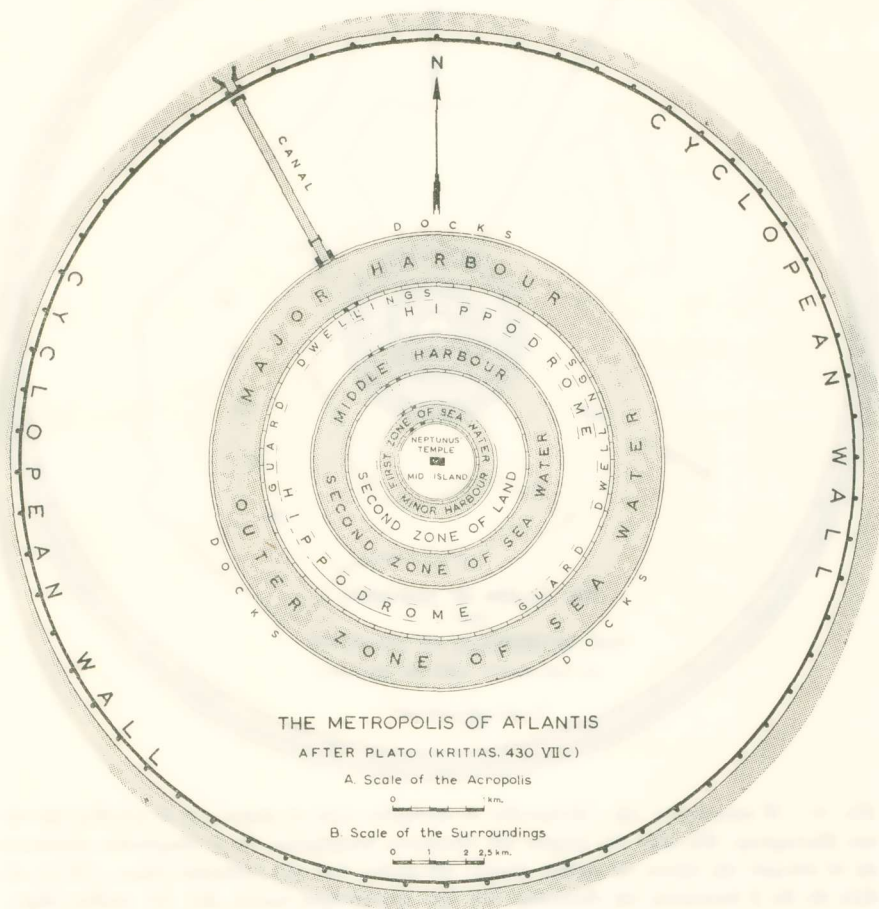
Ἐκ τῆς περιγραφῆς τῆς μορφολογίας καὶ τοῦ σχήματος τοῦ χώρου, τὸν ὁποῖον
κατελάμβανεν ἡ «Βασιλικὴ Πολιτεία»³, εἶναι ἐμφανές ὅτι ὁ χῶρος οὗτος εἶχεν ἀκρι-

¹ A. GALANOPOULOS, On the Origin of the Deluge of Deukalion and the Myth of Atlantis, in: «Ἀρχαιολογικὴ Ἑταιρεία, τόμος εἰς μνήμην Γ. Π. Οἰκονόμου, τόμ. 3ος 1960, σ. 226 - 231.

² Ὁ ἐσωτερικὸς λιμὴν ἦτο εὐδιάκριτος μέχρι τοῦ 1916. Τὰ ἔχνη τοῦ λιμένος τούτου ἔχουν κα-
λυφθῆ ἤδη ἀπὸ τὴν λάβαν τῆς «Δάφνης», ἡ ὁποία ἐχύθη κατὰ τὴν ἡφαιστειακὴν ἐκρηξιν τοῦ 1925.

³ «Πρῶτον μὲν οὖν ὁ τόπος ἄπας ἐλέγετο σφόδρα τε ὑψηλὸς καὶ ἀπότομος ἐκ θαλάττης, τὸ δὲ
περὶ τὴν πόλιν πᾶν πεδῖον, ἐκείνην μὲν περιέχον, αὐτὸ δὲ κύκλῳ περιεχόμενον ὄρεσι μέχρι πρὸς τὴν
θάλατταν καθεμένους, λεῖον καὶ ὁμαλές, πρόμηκες δὲ πᾶν, ἐπὶ μὲν θάτερα τρισχιλίων σταδίων, κατὰ
δὲ μέσον ἀπὸ θαλάττης ἄνω διςχιλίων. Ὁ δὲ τόπος οὗτος ὅλης τῆς νήσου πρὸς νότον ἐτέτραπτο, ἀπὸ
τῶν ἄρκτων κατὰβρορος· τὰ δὲ περὶ αὐτὸν ὄρη τότε ὑμνεῖτο πλῆθος καὶ μέγεθος καὶ κάλλος παρὰ
πάντα τὰ νῦν ὄντα γεγονέναι, πολλὰς μὲν κώμας καὶ πλουσίας περιούκων ἐν ἑαυτοῖς ἔχοντα, ποταμούς
δὲ καὶ λίμνας καὶ λειμῶνας τροφὴν τοῖς πᾶσιν ἡμέροις καὶ ἀγρίοις ἱκανὴν θρέμματα, ὕλην δὲ καὶ πλῆθει

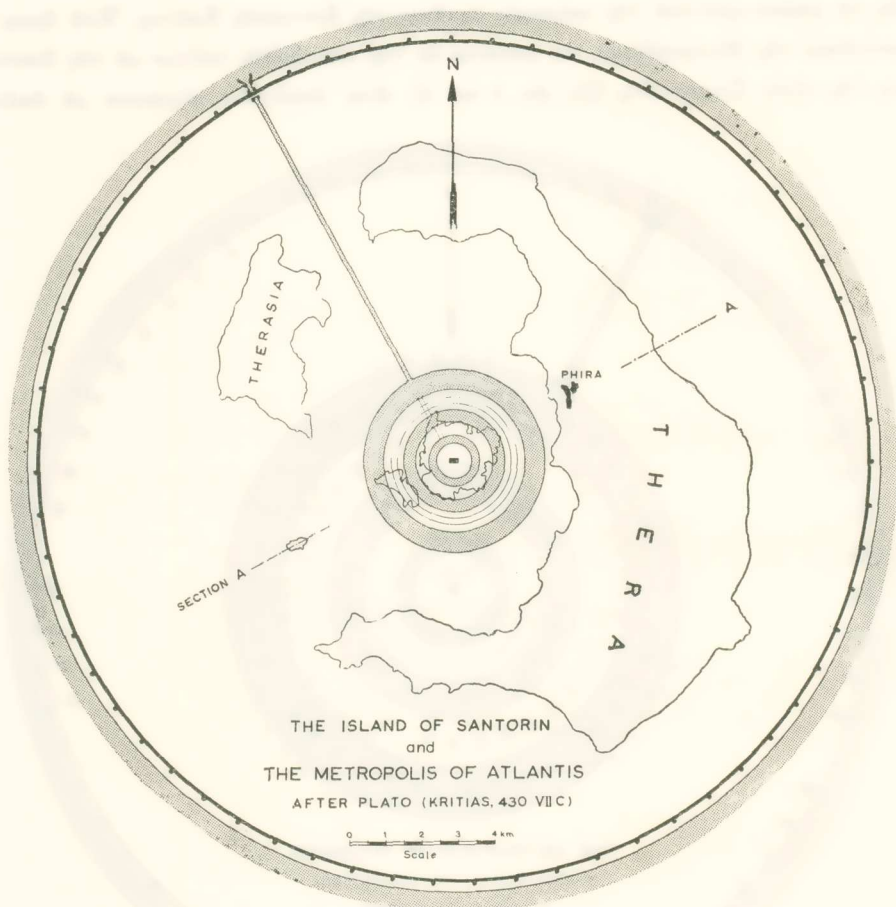
βῶς τὰ χαρακτηριστικὰ τῆς νεογενοῦς λεκάνης τῆς Κεντρικῆς Κρήτης. Ἐνῶ ὅμως αἱ διαστάσεις τῆς Μητροπόλεως, ὡς φαίνεται ἐκ τῆς παραβολῆς τούτων μὲ τὰς διαστάσεις τῆς νήσου Στρογγύλης (βλ. εἰκ. 3 καὶ 4), εἶναι ἀπολύτως σύμφωνοι μὲ ἐκείνας



Εἰκ. 3 — Ἡ μητρόπολις τῆς Ἀτλαντίδος σύμφωνα πρὸς τὴν περιγραφὴν τοῦ Πλάτωνος.
(The Metropolis of Atlantis according to the data given by Plato in his Dialogue «Critias»).

ποῦ ἀναφέρει ὁ Πλάτων εἰς τὸν «Κριτίαν», αἱ διαστάσεις τῆς «Βασιλικῆς Πολιτείας»

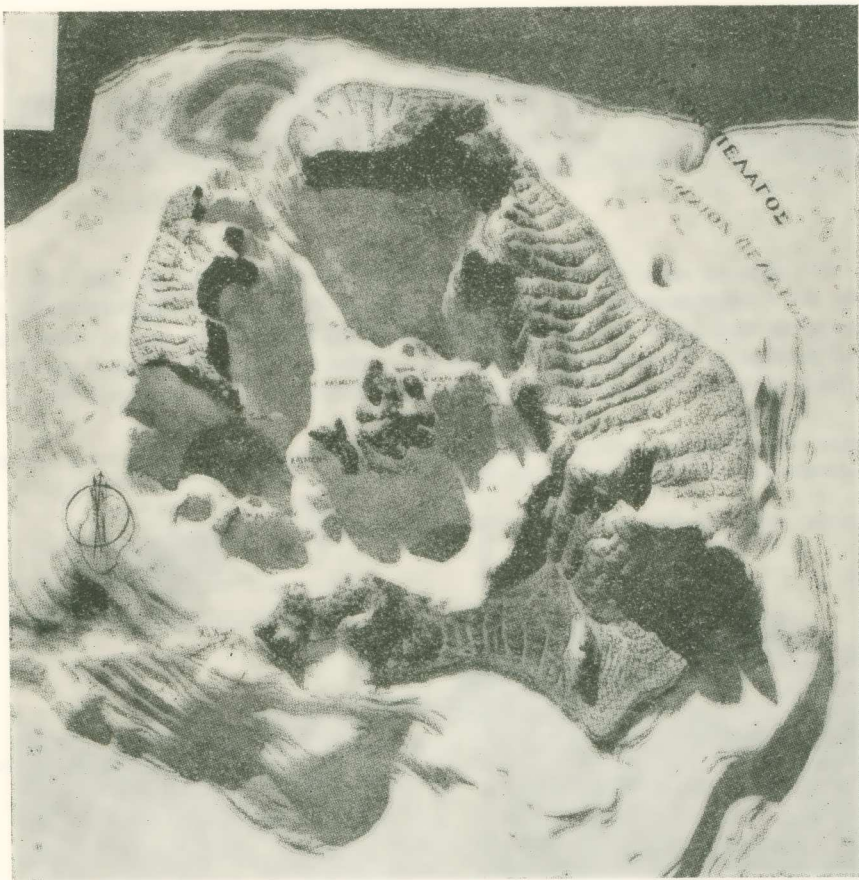
καὶ γένεσι ποικίλην ξύμπασι τε τοῖς ἔργοις καὶ πρὸς ἕκαστα ἄφθονον. Ὡς οὖν τὸ πεδῖον φύσει καὶ ὑπὸ βασιλείων πολλῶν ἐν πολλῷ χρόνῳ διεπεπόνθητο. Τετράγωνον μὲν αὖθ' ὑπῆρχε τὰ πλεῖστ' ὀρθὸν καὶ πρόμηκες· ὅ τι δ' ἐνέλειπε, κατεύθυντο τάφρου κύκλῳ περιορυθείσης· τὸ δὲ βάθος καὶ πλάτος τό τε μῆκος αὐτῆς ἄπιστον μὲν τὸ λεχθέν, ὡς χειροποίητον ἔργον, πρὸς τοῖς ἄλλοις διαπονήμασι τοσοῦτον εἶναι, ῥητέον δὲ ὅ γε ἠκούσαμεν· πλέθρου μὲν γὰρ βάθος δρώρυκτο, τὸ δὲ πλάτος ἀπάντη σταδίου, περὶ δὲ πᾶν τὸ πεδῖον ὀρυχθεῖσα συνέβαινε εἶναι τὸ μῆκος σταδίων μυρίων. Τὰ δ' ἐκ τῶν ὀρῶν καταβαίνοντα ὑποδεχομένη ρεύματα καὶ περὶ τὸ πεδῖον κυκλωθεῖσα, πρὸς τὴν πόλιν ἐνθεν τε καὶ ἐνθεν ἀφικο-



Εἰκ. 4.—'Ἡ μητροπόλις τῆς Ἀτλαντίδος ἐν συγκρίσει πρὸς τὸ σχῆμα καὶ τὸ μέγεθος τῆς νήσου Σαντορίνης. Εἰς ἄλλο μὲν χωρίον τοῦ Πλάτωνος ἀναφέρεται, ὅτι ἡ Ἀκρόπολις εὐρίσκετο εἰς τὸ κέντρον τῆς νήσου, τὸ ὅποιον ἀπέχε 50 στάδια ἀπὸ τὴν θάλασσαν (Κριτ., 113 C), εἰς ἄλλο δέ, ὅτι ἡ ἀπόστασις τῆς θαλάσσης ἀπὸ τὸν μεγαλύτερον λιμένα ἦτο 50 στάδια (Κριτ., 117 E). Ἐὰν δεχθῶμεν ὡς ἀκριβές τὸ πρῶτον, ἡ ἀκτίς τῆς νήσου πρέπει νὰ ἦτο 2 χιλιόμετρα μικροτέρα τῆς ἀκτίος τοῦ σχήματος. (The Metropolis of Atlantis in comparison with the shape and size of Santorin Island. There is an alternative that Acropolis being in the middle of the island was 50 stades inland; in that case the radius of the island should have been 2 km smaller).

μένη, ταύτη πρὸς θάλατταν μεθεῖτο ἐκρεῖν. Ἀνωθεν δὲ ἀπ' αὐτῆς τὸ πλάτος μάλιστα ἑκατὸν ποδῶν διώρυχες εὐθεῖαι τετμημέναι κατὰ τὸ πεδῖον πάλιν εἰς τὴν τάφρον τὴν πρὸς θαλάττης ἀφείντο, ἑτέρα δὲ ἀφ' ἑτέρας αὐτῶν σταδίου ἑκατὸν ἀπεῖχεν ἥ δὴ τὴν τ' ἐκ τῶν ὀρῶν ὕλην κατῆγον εἰς τὸ ἄστυ καὶ τᾶλλα δὲ ὥραϊα πλοίοις κατεκομίζοντο, διάπλους ἐκ τῶν διωρύχων εἰς ἀλλήλας τε πλαγίας καὶ πρὸς τὴν πόλιν τεμόντας. Καὶ δις δὴ τοῦ ἐνιαυτοῦ τὴν γῆν ἐκαρποῦντο, χειμῶνος μὲν τοῖς ἐκ Διὸς ὕδασι χρώμενοι, θέρους δὲ ὅσα γῆ φέρει, τὰ ἐκ τῶν διωρύχων ἐπάγοντες νάματα». (Κριτ. 118 A - E).

είναι εμφανώς έσφαλμένοι κατὰ τὸν παράγοντα δέκα. Τὸ μέγιστον μήκος τῆς νεογενοῦς λεκάνης τῆς Κεντρικῆς Κρήτης¹ εἶναι 55 χιλιόμετρα, τὸ δὲ εὖρος εἰς τὸ μέσον

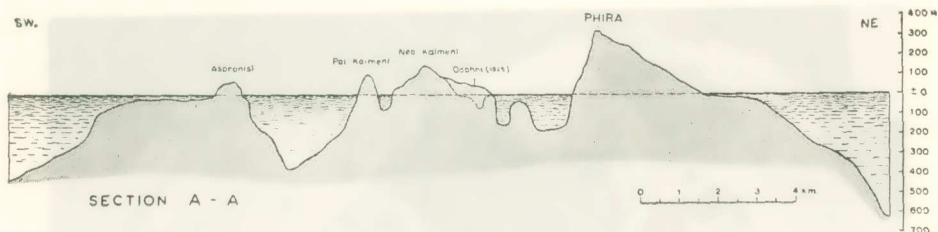


Εἰκ. 5.—"Ιχνη τῆς διώρυγος καὶ τῶν λιμένων τῆς Μητροπόλεως τῆς Ἀτλαντίδος, ὡς φαίνονται ταῦτα εἰς τὸν πυθμένα τῆς Καλδέρας τῆς νήσου Σαντορίνης. Τὸ ἀνάγλυφον τῆς Σαντορίνης ἐγένετο ὑπὸ τοῦ Ἀκαδημαϊκοῦ - Καθηγητοῦ κ. Ἰωάννου Τρικκαλινοῦ ἐπὶ τῇ βάσει τῶν βυθομετρήσεων τοῦ Ἀγγλικοῦ Ναυαρχείου τὸ 1916. Τὸ ἀνάγλυφον τοῦτο εὐρίσκεται εἰς τὸ Γεωλογικὸν Μουσεῖον τοῦ Πανεπιστημίου Ἀθηνῶν. (Traces of the channel and the harbours of the Metropolis of Atlantis. The relief of the caldera of Santorin Island had been made by Prof. Dr. J. Trikkalinos, on the basis of a map of the Hydrographic Office of the Admiralty in 1916. Geological Museum, Athens University, Greece).

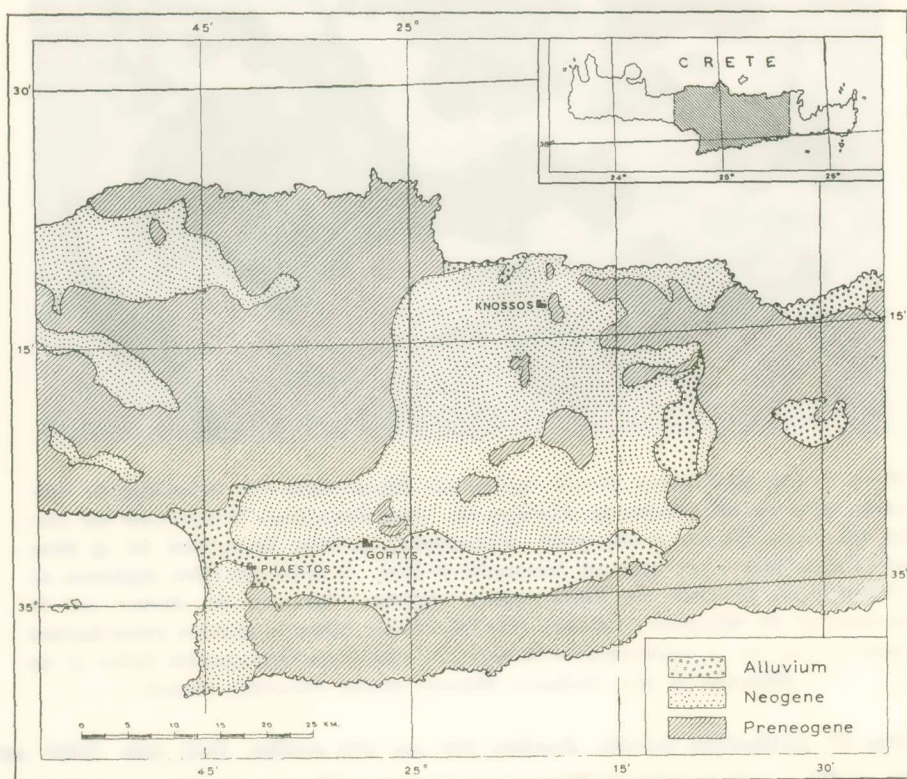
ταύτης 37 χιλιόμετρα, δηλαδή ἀκριβῶς 300 καὶ 200 στάδια, ἀντὶ τῶν 3000 καὶ 2000 σταδίων ποὺ ἀναφέρει ὁ Πλάτων, ἀντιστοίχως (βλ. εἰκ. 7). Οὕτως αἱ διαστά-

¹ Εἰς τὴν νεογενῇ λεκάνῃ τῆς Κεντρικῆς Κρήτης ἀνήκει καὶ ὁ κάμπος τῆς Μεσσαράς, ὁ ὁποῖος καλύπτεται ἀπὸ ἀλλουβιακὰς προσχώσεις.

σεις τῆς «Βασιλικῆς Πολιτείας» παρουσιάζουν τὸ αὐτὸ ἀκριβῶς σφάλμα, τὸ ὁποῖον παρουσιάζει καὶ ἡ χρονολογία καταβυθίσεως τῆς Ἀτλαντίδος.



Εἰκ. 6.—Ἰχνη τοῦ κεντρικοῦ καὶ ἐξωτερικοῦ λιμένος τῆς Μητροπόλεως τῆς Ἀτλαντίδος εἰς τομὴν A-A, διερχομένην διὰ τοῦ Ἀσπρονησίου καὶ τῶν Φηρῶν ἐπὶ τῆς νήσου Θήρας, ἐπὶ τῇ βάσει τοῦ ναυτικοῦ χάρτου τοῦ Ἀγγλικοῦ Ναυαρχείου τοῦ 1947. (Traces of the middle and major harbours of the Metropolis of Atlantis in a section A-A through Aspronisi and Phira on Thera Island on the basis of a map of the Hydrographic Office of the Admiralty, 1947).



Εἰκ. 7.—Ἡ νεογενὴς λεκάνη τῆς Κεντρικῆς Κρήτης, ὅπου ἔκειτο ἡ «Βασιλικὴ Πολιτεία» τῆς Ἀτλαντίδος. (The neogene basin of the Central Crete, seat of the «Royal State» of Atlantis).

Ἡ καταβύθισις τῆς Ἀτλαντίδος¹ ἀναφέρεται ὅτι ἔλαβε χώραν 9 000 ἔτη πρὸ τῆς ἐποχῆς τοῦ Σόλωνος (639 - 559 π.Χ.). Ἐφ' ὅσον ὁμως οἱ κάτοικοι τῆς Ἀτλαντίδος ἐγνώριζον τὸν χαλκόν, τὸν κασσίτερον καὶ τὸν ὀρείχαλκον, καὶ ἔκαμνον εὐρεῖαν χρῆσιν τοῦ ὀρειχάλκου², εἶναι ἀδύνατον ἢ Ἀτλαντὶς νὰ κατεστράφη πρὸ τῆς ὀρειχαλκίνης ἐποχῆς.

Ἡ χρῆσις τῶν διαφόρων μετάλλων ἤρξατο εἰς ὅλα τὰ μέρη τῆς Γῆς τὸν αὐτὸν περίπου αἰῶνα. Οὕτως ἐκ τῶν ὑλικῶν, τὰ ὅποια ὁ ἄνθρωπος ἐχρησιμοποίησε πρὸς θεραπείαν τῶν ἀναγκῶν του, καὶ κυρίως πρὸς κατασκευὴν ἐργαλείων, ὅπλων καὶ ἄλλων ἀντικειμένων, ἡ ἱστορία τοῦ ἀνθρώπου διακρίνεται σήμερον εἰς τέσσαρας ἐποχάς: Τοῦ λίθου, τοῦ χαλκοῦ, τοῦ ὀρειχάλου καὶ τοῦ σιδήρου. Ἐκ τούτων, ἡ μὲν χαλκίνη ἐποχὴ ἀναφέρεται εἰς τὴν περίοδον 3900 ἕως 2100 π.Χ., ἡ δὲ ὀρειχαλκίνη εἰς τὸ 2100 ἕως 1200 π.Χ.³ Ἡ ἔκρηξις εἰς τὸ κεντρικὸν μέρος τῆς ἄλλοτε νήσου Στρογγύλης συνέβη περὶ τὸ 1500 π.Χ. Τοῦτο διεπιστώθη τόσον ἀπὸ ἀρχαιολογικὰ εὐρήματα⁴, ὅσον καὶ ἀπὸ μετρήσεις τοῦ ραδιενεργοῦ ἀνθρακος ἀπηνθρακωμένων τε-

¹ «Τῆς δὲ ἐνθάδε διακοσμήσεως παρ' ἡμῖν ἐν τοῖς ἱεροῖς γράμμασιν ὀκτακισχιλίων ἐτῶν ἀριθμὸς γέγραπται. Περὶ δὲ τῶν ἐνακισχίλια γεγονότων ἔτη πολιτῶν σοὶ δηλώσω διὰ βραχέων νόμους τε καὶ τῶν ἔργων αὐτοῖς ὁ κάλλιστον ἐπράχθη». (Τίμ., 23 E).

«Πάντων δὲ πρῶτον μνησθῶμεν, ὅτι τὸ κεφάλαιον ἦν ἐνακισχίλια ἔτη, ἀφ' οὗ γεγονὼς ἐμηνύθη πόλεμος τοῖς θ' ὑπὲρ Ἡρακλείας στήλας ἕξω κατοικοῦσι καὶ τοῖς ἐντὸς πᾶσιν». (Κριτ., 108 E).

«Ἰστέρῳ δὲ χρόνῳ, σεισμῶν ἐξαισίων καὶ κατακλυσμῶν γενομένων, μιᾶς ἡμέρας καὶ νυκτὸς χαλεπῆς ἐλθούσης, τό τε παρ' ὑμῶν μάχιμον πᾶν ἀθρόον ἔδω κατὰ γῆς, ἣ τε Ἀτλαντὶς νῆσος ὡσαύτως κατὰ τῆς θαλάττης ὅσα ἠφανίσθη». (Τίμ., 25 C - D).

«Πολλῶν οὖν γεγονότων καὶ μεγάλων κατακλυσμῶν ἐν τοῖς ἐνακισχιλίοις ἔτεσι, τοσαῦτα γὰρ πρὸς τὸν νῦν ἀπ' ἐκείνου τοῦ χρόνου γέγονεν ἔτη». (Κριτ., 111 A - B).

² «Πρῶτον μὲν ὅσα ὑπὸ μεταλλείας ὀρυττόμενα στερεὰ καὶ ὅσα τηκτὰ γέγονε, καὶ τὸ νῦν ὀνομαζόμενον μόνον, τότε δὲ πλέον ὀνόματος ἦν, τὸ γένος ἐκ γῆς ὀρυττόμενον ὀρειχάλκου κατὰ τόπους πολλοὺς τῆς νήσου, πλὴν χρυσοῦ τιμιώτατον ἐν τοῖς τότε ὄν». (Κριτ., 114 E).

«Καὶ τοῦ μὲν περὶ τὸν ἐξωτάτω τροχὸν τείχους χαλκῷ περιελάμβανον πάντα τὸν περίδρομον, οἷον ἀλοιφῇ προσχρώμενοι, τοῦ δ' ἐντὸς καττιτέρῳ περιέτηκον, τὸν δὲ περὶ αὐτὴν τὴν ἀκρόπολιν ὀρειχάλκῳ μαρμαρυγὰς ἔχοντι πυρώδεις». (Κριτ., 116 B - C).

«Τὰ δὲ ἐντός, τὴν μὲν ὀροφὴν ἐλεφαντίνην ἰδεῖν πᾶσαν χρυσοῦ καὶ ἀργύρου καὶ ὀρειχάλκου πεποικίλμένην, τὰ δὲ ἄλλα πάντα τῶν τοίχων τε καὶ κιόνων καὶ ἐδάφους ὀρειχάλκῳ περιελαβόν». (Κριτ., 116 D).

«Ὡς ὁ νόμος αὐτοῖς παρέδωκε καὶ γράμματα ὑπὸ τῶν πρώτων ἐν στήλῃ γεγραμμένα ὀρειχαλκίνη». (Κριτ., 119 C).

³ H. QUIRING, Geschichte des Goldes (die goldenen Zeitalter in ihrer kulturellen und wirtschaftlichen Bedeutung), Stuttgart 1948, σ. 37.

⁴ SP. MARINATOS, Amnisos, die Hafenstadt des Minos, in: «Forsch. u. Fortschr.», Vol. 10, Nr. 28, 1934, 341 - 343.—The Volcanic Destruction of Minoan Crete, in: «Antiquity», Vol. 13, 1939, 425 - 439.

μαχίων πεύκης, εύρεθέντων εἰς τὸν πυθμένα τοῦ πρώτου ροδοχρόου στρώματος τῆς θηραϊκῆς γῆς¹, ἡ ὁποία ἐκάλυψε τὴν ἐπιφάνειαν τῆς ἄλλοτε νήσου Στρογγύλης.

Ἐκ τῶν ἀνωτέρω εἶναι φανερόν ὅτι, κατὰ τὴν ὑπὸ τοῦ Σόλωνος γενομένην μετάφρασιν τῶν Αἰγυπτιακῶν Γραφῶν, τὸ σύμβολον τὸ εἰκονίζον τὸ ἑκατὸν ἐλήφθη ὡς χίλια². Οὕτω τὸ σφάλμα εἰς τὴν χρονολογίαν καταβυθίσσεως τῆς Ἀτλαντίδος καὶ εἰς τὰς διαστάσεις τῆς Βασιλικῆς Πολιτείας δὲν εἶναι «*τυχαῖον*», ἀλλὰ «*συστηματικόν*», προσελθὸν ἀπὸ τὴν αὐτὴν αἰτίας.

2. ΗΡΑΚΛΕΙΟΙ ΣΤΗΛΑΙ ΚΑΙ ΓΕΩΓΡΑΦΙΚΗ ΘΕΣΙΣ ΤΗΣ ΑΤΛΑΝΤΙΔΟΣ

Ἡ Βασιλικὴ Πολιτεία ἦτο τὸ 1/10 τῆς Ἀτλαντίδος³. Ὁ Πλάτων δεχθεὶς ὡς ὀρθοὺς τοὺς ἐν τοῖς χειρογράφοις τοῦ Σόλωνος ἀναφερομένους ἀριθμούς, καίτοι ὑποπεύθη τὴν ὑπαρξίν αἰσθητοῦ σφάλματος ἐν αὐτοῖς⁴, ἔχων δὲ πλήρη γνῶσιν τοῦ χώρου τῆς Μεσογείου, ἤχθη προφανῶς εἰς τὸ συμπέρασμα, ὅτι μία νήσος τῆς ὁποίας αἱ διαστάσεις ἦσαν δεκαπλάσιαι τῶν διαστάσεων τῆς Βασιλικῆς Πολιτείας (βλ. εἰκ. 7), δηλαδὴ ἴση περίπου μὲ τὴν Λιβύην καὶ τὴν Ἀσίαν (ἦτοι τὴν Μικρὰν Ἀσίαν) μαζί⁵, ἦτο ἀδύνατον αὕτη νὰ εὕρισκετο εἰς τὴν Μεσόγειον. Οὕτω μετετόπισε τὴν μὲν Ἀτλαντίδα εἰς τὸν Ἀτλαντικὸν Ὠκεανόν, τὰς δὲ Στήλας τοῦ Ἡρακλέους εἰς τὸ στενὸν τοῦ Γιβραλτάρ.

Εἶναι ὅμως φανερόν ὅτι εἰς τὰς Αἰγυπτιακὰς Γραφὰς δὲν ἀνεφέροντο αἱ Ἡρακλεῖοι Στήλαι⁶. Ὡς ἀντιθέτως, ἐκ τῆς περιγραφῆς τῆς γεωγραφικῆς θέσεως τῆς

¹ A. GALANOPOULOS, Zur Bestimmung des Alters der Santorin-Kaldera, in: «Ann. Geol. Pays Hellén.». Vol. 9, 1958, 185 - 188.

² Ἀνάλογον περίπου σφάλμα γίνεται καὶ σήμερον συχνὰ κατὰ τὴν μετάφρασιν ἐκ τοῦ ἀγγλικοῦ τῆς λέξεως Billion. Τὴν λέξιν ταύτην μεταφράζομεν συνήθως ὡς δισεκατομύριον (Thousand millions), τὸ ὁποῖον εἶναι ὀρθόν, ἐφ' ὅσον ὁ συγγραφεὺς εἶναι ἀμερικανός. Ἐὰν ὅμως ὁ συγγραφεὺς εἶναι βρετανός, Billion σημαίνει τρισεκατομύριον (Million millions). Οὕτω κατὰ τὴν μετάφρασιν ἐκ τοῦ ἀγγλικοῦ εἶναι εὐκόλον νὰ γίνῃ σφάλμα χιλίων ἐκατομμυρίων.

³ «Καὶ τὴν νήσον τὴν Ἀτλαντίδα πᾶσαν δέκα μέρη κατανείμας τῶν μὲν πρεσβυτάτων τῷ πρότερω γενομένῳ τὴν τε μητρίαν οἰκισιν καὶ τὴν κύκλῳ λῆξιν, πλείστην καὶ ἀρίστην οὖσαν, ἀπένειμε, βασιλέα τε τῶν ἄλλων κατέστησε, τοὺς δὲ ἄλλους ἄρχοντας, ἐκάστῳ δὲ ἀρχὴν πολλῶν ἀνθρώπων καὶ (τόπον) πολλῆς χώρας ἔδωκεν». (Κριτ., 114 Α).

«Τὰ μὲν οὖν πολεμιστήρια οὕτω διετέτακτο τῆς βασιλικῆς πόλεως, τῶν δὲ ἐννέα ἄλλα ἄλλως, ἂ μακρὸς ἂν χρόνος εἴη λέγειν». (Κριτ., 119 Β).

⁴ «Τὸ δὲ βάθος καὶ πλάτος, τό τε μήκος αὐτῆς ἄπιστον μὲν τὸ λεχθέν, ὡς χειροποιήτων ἔργον, πρὸς τοῖς ἄλλοις διαπονήμασι τοσοῦτον εἶναι, ῥητέον δὲ ὅ γε ἠκούσαμεν». (Κριτ., 118 C).

⁵ «Τῶν δ' οἱ τῆς Ἀτλαντίδος νήσου βασιλεῖς, ἦν δὲ Λιβύης καὶ Ἀσίας μεῖζω νήσον οὖσαν ἔφαμεν εἶναι ποτε». (Κριτ., 108 Ε).

⁶ «Νῆσον γὰρ πρὸ τοῦ στόματος εἶχεν, ὃ καλεῖτε, ὡς φατε ὑμεῖς, Ἡρακλέους στήλας· ἡ δὲ νήσος ἅμα Λιβύης ἦν καὶ Ἀσίας μεῖζων, ἐξ ἧς ἐπιβατὸν ἐπὶ τὰς ἄλλας νήσους τοῖς τότε ἐγίνετο πορευομέ-

Ἀτλαντίδος, διαφαίνεται σαφῶς, ὅτι αὕτη εὐρίσκετο εἰς τὸ Αἰγαῖον Πέλαγος. Ἡ μορφολογία τοῦ Αἰγαίου Πελάγους εἶναι ἀκριβῶς αὕτη, τὴν ὁποίαν ἀναφέρουν οἱ ἱερεῖς τῆς Σαΐδος: «Φαίνεται ὡς λιμὴν ποῦ ἔχει στενὴν εἴσοδον, ἐνῶ ἡ θάλασσα ἐκείνη εἶναι ἀληθινὰ πέλαγος καὶ ἡ ξηρὰ ποῦ τὸ περιβάλλει ἡμπορεῖ ἀληθέστατα νὰ ὀνομάζεται ἡπειρος».

Εἶναι γνωστόν, ὅτι τὰ περισσότερα ἀνδραγαθήματα τοῦ Ἡρακλέους ἐγένοντο εἰς τὴν Πελοπόννησον. Ἐπίσης εἶναι γνωστόν, ὅτι ὁ Μαλέας¹ εἶναι λίαν ἐπικίνδυνος εἰς τοὺς παραπλέοντας τοῦτον: «Μαλέαν δὲ κάμψας ἐπιλάθου τῶν οἴκαδς». Εἶναι ἐπομένως λογικὸν νὰ σκεφθῶμεν, ὅτι εἶναι λίαν πιθανὸν Ἡρακλείῳ Στῆλαι νὰ ὀνομάζοντο τὴν ἐποχὴν τῆς Ἀτλαντίδος τὰ ἀκρωτήρια Ταίναρον² καὶ Μαλέας. Ὑπὲρ τῆς γνώμης ταύτης φαίνεται νὰ συνηγορῇ τὸ γεγονός, ὅτι τὸ ἀκρινὸν μέρος τῆς Ἀτλαντίδος, «κοντὰ εἰς τὰς στῆλας τοῦ Ἡρακλέους», ὀνομάζετο ἐλληνικὰ «Εὐμηλον»³ εἶναι λίαν πιθανόν, ἡ ὀνομασία αὕτη⁴ νὰ ὑποδηλοῖ τὴν νῆσον Μῆλον.

Εἰς τὴν περὶ Ἀτλαντίδος διήγησιν ἀναφέρεται, ὅτι «ἐκηρύχθη πόλεμος μεταξὺ ἐκείνων ποῦ ἐκατοικοῦσαν ἔξω ἀπὸ τὰς στῆλας τοῦ Ἡρακλέους καὶ ὄλων ἐκείνων ποῦ ἐκατοικοῦσαν ἐντὸς αὐτῶν»⁵. Ἐὰν αἱ Στῆλαι τοῦ Ἡρακλέους ἦσαν τὸ στενὸν τοῦ Γιβραλτάρ, ὁ πόλεμος οὗτος θὰ ἦτο συγχρόνως ἐναντίον ὀλοκλήρου τῆς Εὐρώπης καὶ τῆς Ἀφρικῆς καὶ ὅχι, ὡς ἀναφέρεται, ἐναντίον τῆς Εὐρώπης καὶ τῆς Ἀσίας⁶. Τοῦτο

νοῖς, ἐκ δὲ τῶν νήσων ἐπὶ τὴν καταντικρὺ πᾶσαν ἡπειρον τὴν περὶ τὸν ἀληθινὸν ἐκείνον πόντον. Τὰδε μὲν γάρ, ὅσα ἐντὸς τοῦ στόματος οὗ λέγομεν, φαίνεται λιμὴν στενὸν τινα ἔχων εἴσπλουν· ἐκεῖνα δὲ πέλαγος ὄντως ἢ τε περιέχουσα αὐτὸ γῆ παντελῶς ἀληθῶς ὀρθότατ' ἂν λέγοιτο ἡπειρος». (Τίμ., 24 E - 25 A).

¹ Ἀκρωτήριον τῆς Λακωνικῆς ἀποτελοῦν τὴν ΝΑ ἄκραν τῆς Πελοποννήσου. Ὁ Παυσανίας ἀναφέρει, ὅτι ἐκατέρωθεν τοῦ ἀνεμοπλήκτου ἀκρωτηρίου ὑπῆρχον δύο ἱερά, τοῦ Ποσειδῶνος πρὸς Δυσμᾶς, καὶ τοῦ Ἀπόλλωνος πρὸς Ἀνατολάς.

² Ταίναρον ἐκαλεῖτο κατὰ τὴν ἀρχαιότητα καὶ ὀλόκληρος ἡ μετ' αὐτοῦ συνεχομένη μικρὰ χερσονήσος ἐπὶ τῆς ὁποίας ἔκειτο τὸ περιφημον ἱερόν τοῦ Ποσειδῶνος.

³ «Λῆξιν δὲ ἄκρας τῆς νήσου πρὸς Ἡρακλείων στηλῶν εἰληχότι ἐπὶ τὸ τῆς Γαδεirikῆς νῦν χώρας κατ' ἐκείνον τὸν τόπον ὀνομαζομένης, Ἑλληνιστὶ μὲν Εὐμηλον, τὸ δ' ἐπιχώριον Γάδειρον, ὑπερᾷν τὴν ἐπὶ κλην ταύτῃ ὄνομα παράσχοι». (Κριτ., 114 B).

⁴ Εἶναι ἄξιον σημειώσεως, ὅτι ἡ ὀνομασία «Εὐμηλος» ἀναφέρεται καὶ εἰς ἀρχαιοτάτην ἐπιγραφὴν ἐπὶ βράχου τῆς νήσου Θήρας. H. von GAERTRINGEN, Ὁ Ἀρχαῖος πολιτισμὸς τῆς νήσου Θήρας, εἰς: M. A. ΔΑΝΕΖΗ, Σαντορίνη, Ἀθήναι 1940, σ. 44.

⁵ «Ἀφ' οὗ γεγονὸς ἐμνήσθη πόλεμος τοῖς θ' ὑπὲρ Ἡρακλείας στῆλας ἔξω κατοικοῦσι καὶ τοῖς ἐντὸς πᾶσιν». (Κριτ., 108 E).

«Αὕτη δὴ πᾶσα ξυναθροισθεῖσα εἰς ἓν ἡ δύναμις τὸν τε παρ' ὑμῖν καὶ τὸν παρ' ἡμῖν καὶ τὸν ἐντὸς τοῦ στόματος πάντα τόπον μιᾷ ποτ' ἐπεχείρησεν ὁρμῇ δουλοῦσθαι». (Τίμ., 25 B).

⁶ «Λέγει γὰρ τὰ γεγραμμένα, ὅσιν ἡ πόλις ὑμῶν ἔπαυσέ ποτε δύναμιν ὕβρει πορευομένην ἅμα ἐπὶ πᾶσαν Εὐρώπην καὶ Ἀσίαν». (Τίμ., 24 E).

είναι βεβαίως νοητόν, ἐὰν Ἡράκλειοι Στήλαι ὠνομάζοντο τὰ ἀκρωτήρια Ταίναρον καὶ Μαλέας.

Ἐπὶ τῆς Ἀκροπόλεως τῆς Μητροπόλεως ὑπῆρχε μέγας ναὸς τοῦ Ποσειδῶνος¹. Εἶναι ἐξαιρετικῶς ἀπίθανον, οἱ Θεοὶ τῶν ἀρχαίων Ἑλλήνων νὰ ἐλατρεύοντο καὶ πέ-
ραν τῶν ὁρίων τῶν ἐλληνικῶν ἀποικιῶν. Εἶναι ἄξιον σημειώσεως, ὅτι ὁ Ποσειδῶν ἐλα-
τρεύετο ἐν Θήρᾳ, ὡς μαρτυρεῖ ὁ Θεόφραστος.

Γεωλογικῶς εἶναι δυνατὴ ἡ ἐξαφάνισις χέρσου «εἰς τὸ διάστημα μιᾶς μόνης
ἡμέρας καὶ μιᾶς νυκτός»², εἰς μικρὰν μόνον κλίμακα, λόγῳ εὐρείας κατολισθήσεως
χαλαρῶν γαιῶν ἐπαναπαυομένων ἐπὶ ἀποτόμων κλιτύων, ὅπως συνέβη λ.χ. κατὰ τὸν
καταποντισμὸν τῆς Ἑλίκης τὸ 373 π.Χ., εἰς τὴν νοτίαν ἀκτὴν τοῦ Κορινθιακοῦ Κόλ-
που³, ἢ λόγῳ καταρρεύσεως τῆς ὀροφῆς ὑπογείου ἐγκοίλου, ὅπως συνέβη εἰς τὴν πε-
ρίπτωσιν τοῦ κεντρικοῦ μέρους τῆς ἄλλοτε νήσου Στρογγύλης. Καταβύθισις μεγάλης
νήσου ἢ χέρσου δύναται νὰ συμβῇ, ἀλλὰ εἰς διάστημα πάρα πολλῶν αἰώνων, μὲ τα-
χύτητα τόσον μικράν, ποῦ εἶναι ἀδύνατον νὰ γίνῃ ἀντιληπτὴ εἰς τὸ διάστημα μιᾶς
ἀνθρωπίνης γενεᾶς. Τοιχῦται καθιζήσεις λαμβάνουν χώραν εἰς ὅλα τὰ μέρη τῆς Γῆς·
αἱ καθιζήσεις ὁμῶς αὗται δὲν προκαλοῦν αἰσθητὰς βλάβας, καὶ λόγῳ τοῦ μικροῦ των
μεγέθους παρέρχονται ἀπαράτηρητοι.

Ὡς προκύπτει ἀπὸ τὸ πάχος τῶν ἰζηματογενῶν πετρωμάτων εἰς τὸ κέντρον
τοῦ Ἀτλαντικοῦ Ὠκεανοῦ, τὸ μέρος τοῦτο (34° 57' N, 44° 16' W) ἦτο πυθμὴν θα-
λάσσης τοῦλάχιστον κατὰ τὰ τελευταῖα 280.000 ἔτη⁴. Ἀφ' ἐτέρου διὰ ραδιενεργῶν
μετρήσεων εὐρέθη, ὅτι τὸ μεσοατλαντικὸν ἐξόγκωμα ὑπῆρξε πυθμὴν θαλάσσης κατὰ
τὰ τελευταῖα 72.500 ἔτη⁵. Ἐκ τῶν σεισμολογικῶν ἐρευνῶν εἶναι γνωστόν, ὅτι τὸ
πάχος τῶν σιαλικῶν πετρωμάτων ἐλαττοῦται κάτωθεν τῶν κρηπίδων τοῦ Ἀτλαντι-
κοῦ καὶ Ἰνδικοῦ Ὠκεανοῦ. Οἱ Ὠκεανοὶ οὗτοι, πλὴν τῶν ἰζημάτων, δὲν ἔχουν ἄλλο
συνεχὲς σιαλικὸν στρώμα κάτωθεν τῶν βαθέων λεκανῶν των. Εἰς τὰς ἡπείρους ὁ

¹ «Ἐν μέσῳ μὲν ἱερὸν ἄγιον αὐτόθι τῆς τε Κλειτοῦς καὶ τοῦ Ποσειδῶνος ἄβατον ἀφεῖτο, περι-
βόλῳ χρυσῷ περιβεβλημένον». (Κριτ., 116 C).

«Τοῦ δὲ Ποσειδῶνος αὐτοῦ νεὸς ἦν, σταδίου μὲν μήκος, εὖρος δὲ τρισὶ πλέθροις, ὕψος δ' ἐπὶ τού-
τοις σύμμετρον ἰδεῖν, εἶδος δέ τι βαρβαρικὸν ἔχοντος· πάντα δὲ ἔξωθεν περιήλειψαν τὸν νεὸν ἀργύρῳ,
πλὴν τῶν ἀκρωτηρίων, τὰ δὲ ἀκρωτήρια χρυσῷ». (Κριτ., 116 D).

² «Ἐστέρῳ δὲ χρόνῳ σεισμῶν ἐξαισίῳ καὶ κατακλυσμῶν γενομένων, μιᾶς ἡμέρας καὶ νυκτός
χαλεπῆς ἐλθούσης, τό τε παρ' ὑμῖν μάχιμον πᾶν ἀρθρόον ἔδω κατὰ γῆς, ἥ τε Ἀτλαντὶς νήσος ὡσαύ-
τως κατὰ τῆς θαλάττης δῶσα ἠφανίσθη». (Τίμ., 25 C).

³ C. RICHTER, *Elementary Seismology*, San Francisco 1958, σ. 617.

⁴ C. EMILIANI, *Palaeotemperature Analysis of Core 280 and Pleistocene Corre-*
lations, in: «*Journ. Geology*», Vol. 66, 1958, 264 - 275.

⁵ C. HARGOOD, *Earth's Shifting*, New York 1958, σ. 294.

φλοιὸς ἀποτελεῖται ἀπὸ στρώμα σιαλικῶν ὑλικῶν, πάχους μέσης τάξεως 10 χιλιομέτρων περίπου, μὲ μικρὰς διαφορὰς ἀπὸ θέσεως εἰς θέσιν. Ἐὰν ἡ Ἀτλαντὶς ἦτο μεγάλη νῆσος, ἡ ὁποία ἠφανίσθη εἰς τὸν Ἀτλαντικὸν Ὠκεανόν, θὰ ἔπρεπε τὸ πάχος τῶν σιαλικῶν πετρωμάτων κάτωθεν τοῦ Ἀτλαντικοῦ Ὠκεανοῦ νὰ ἦτο τοῦλάχιστον 10 χιλιομέτρα. Τὸ βάθος ποὺ φθάνει τὸ σιματικὸν ὑλικὸν κάτωθεν τοῦ Ἀτλαντικοῦ Ὠκεανοῦ, δηλαδή ἡ ἐπιφάνεια Mohorovičić, ἡ ὁποία ὀρίζει τὸ πάχος τοῦ στερεοῦ φλοιοῦ, εἶναι σημαντικῶς μικρότερον τοῦ βάθους ποὺ φθάνει κάτωθεν τῶν ἡπείρων.

Εἶναι ἀδύνατον γεωλογικὸν συμβὰν εἰς τὸν Ἀτλαντικὸν Ὠκεανόν, ἀκόμη δὲ καὶ εἰς τὴν Δυτικὴν Μεσόγειον, νὰ ἐπέφερε τὴν καταστροφὴν ὁλοκλήρου τοῦ στρατοῦ τῶν Ἀθηναίων, καὶ πρὸ παντὸς τὴν στείρευσιν τῆς πηγῆς, ἡ ὁποία εὗρίσκετο εἰς τὴν Ἀκρόπολιν τῶν Ἀθηναίων¹. Εἶναι γνωστόν, ὅτι ἡ Ἀττικὴ δὲν ὑποφέρει ἀπὸ μεγάλους αὐτοθιγενεῖς σεισμούς. Διὰ νὰ προκληθῇ ἐπομένως τοιαύτη διατάραξις εἰς τὸ ἔδαφικὸν ὕδωρ τῆς Ἀκροπόλεως τῶν Ἀθηναίων, πρέπει ἡ ἐστία τοῦ σεισμοῦ, ὁ ὁποῖος προεκάλεσε ταύτην, νὰ ἦτο ὅπωςδήποτε ὄχι πολὺ μακρὰν τῆς Ἀττικῆς.

Ὁ σεισμός ποὺ συνώδευσε τὴν κατάρρευσιν τοῦ κεντρικοῦ μέρους τῆς ἄλλοτε νήσου Στρογγύλης² καὶ τὰ τεράστια θαλάσσια σεισμικὰ κύματα, τὰ ὁποῖα ἠκολούθησαν ταύτην, ὀφείλουν νὰ προσέβαλον τὰς ἀκτὰς τῆς Αἰγύπτου.

Τὸ πρόσφατον θαλάσσιον σεισμικὸν κύμα, τὸ ὁποῖον ἠκολούθησε τὸν σεισμὸν τῆς Ἀμοργοῦ τῆς 9ης Ἰουλίου 1956, ἐγένετο αἰσθητὸν μέχρι τῶν ἀκτῶν τῆς Παλαιστίνης. Τὸ θαλάσσιον σεισμικὸν κύμα, τὸ ὁποῖον ἠκολούθησε τὸν μεγάλον σεισμὸν τῆς Ἀνατολικῆς Μεσογείου τῆς 21ης Ἰουλίου 365, ἔρριψεν ἓνα πλοῖον πλησίον τῆς Μεθώνης εἰς ἀπόστασιν 2 χιλιομέτρων μακρὰν τῆς ἀκτῆς. Τὸ αὐτὸ κύμα εἰς τὴν Ἀλεξάνδρειαν ἐσήκωσε τὰ πλοῖα ἄνωθεν τῶν οἰκιῶν καὶ τὰ ἔρριψεν εἰς τὴν ὀπισθεν τούτων παραλιακὴν ὁδόν. Εἶναι ἐπομένως εὐλογον, διατὶ οἱ ἱερεῖς τῆς Σαΐδος κατέγραψαν τὸ συμβὰν εἰς τὰς ἱερὰς γραφὰς των. Τὸ συμβὰν τοῦτο δὲν κατεγράφη ἀπὸ τοὺς Ἑλληνας, διότι, ὡς ἐξήγγισαν οἱ ἱερεῖς εἰς τὸν Σόλωνα, ἠφανίσθησαν οἱ κάτοικοι

¹ «Κρήνη δ' ἦν μία κατὰ τὸν τῆς νῦν ἀκροπόλεως τόπον, ἥς ἀποσβεσθείσης ὑπὸ τῶν σεισμῶν τὰ νῦν νάματα σμικρὰ κύκλῳ καταλέλειπται, τοῖς δὲ τότε πᾶσι παρεῖχεν ἄφθονον ῥεῦμα, εὐκράς οὔσα πρὸς χειμῶνά τε καὶ θέρος» (Κριτ. 112 C - D).

² Κατὰ τὸν H. Reck, ἡ κατάρρευσις τοῦ κεντρικοῦ μέρους τῆς ἄλλοτε νήσου Στρογγύλης δὲν συνωδεύθη ἀπὸ μεγάλον σεισμὸν, διότι οἱ τοῖχοι τῶν οἰκιῶν τῶν κατοίκων τῆς νήσου Στρογγύλης ἀνευρίσκονται ὀρθοὶ κάτωθεν τοῦ πρώτου ροδοχρόου στρώματος τῆς κισσήρεως. Ἡ ἀποψὶς αὕτη εἶναι ἐσφαλμένη, διότι ἡ κατάρρευσις τῆς ὀροφῆς τοῦ ἡφαιστειακοῦ ἐγκοίλου ἐγένετο μετὰ τὴν ἀπόθρεσιν τοῦ πρώτου στρώματος τῆς θηραϊκῆς γῆς. Οὕτως οἷονδήποτε σεισμός, ὅσονδήποτε μεγάλος, ἦτο ἀδύνατον νὰ καταρρίψῃ τοίχους οἰκιῶν, οἱ ὁποῖοι εἶχον ἐγκιβωτισθῇ ἤδη εἰς παχὺ στρώμα ἡφαιστειακῆς ἄμμου.

τῶν πόλεων, καὶ διεσώθησαν μόνον «οἱ χωρικοὶ ποὺ εἶναι ἀγράμματοι καὶ ἀμαθεῖς»¹.

3. ΚΑΤΑΚΛΥΣΜΟΣ ΤΟΥ ΔΕΥΚΑΛΙΩΝΟΣ

Κατὰ τὸν Γερμανὸν ἡφαιστειολόγον H. Reck², ὁ μηχανισμὸς γενέσεως τῆς μεγάλης ἡφαιστειακῆς κοιλότητος τῆς Σαντορίνης, τῆς μεγαλύτερας τοῦ κόσμου, γνωστῆς ὑπὸ τὸ διεθνὲς ὄνομα «Καλδέρα», ἦτο ὁ αὐτὸς μὲ τὸν μηχανισμόν γενέσεως τῆς ἡφαιστειακῆς κοιλότητος τοῦ Κρακατάου εἰς τὸν Ἰνδικὸν Ὠκεανόν, μεταξὺ Σουμάτρας καὶ Ἰάβας, τὴν 27ην Αὐγούστου 1883. Εἰς τὴν περίπτωσιν τοῦ Κρακατάου κατέρρευσαν τὰ 2/3 τῆς νήσου, ἐπιφανείας 33 1/2 τετραγωνικῶν χιλιομέτρων, καὶ εἰς τὴν θέσιν των ἐσχηματίσθησαν βάρη 200 - 300 μέτρων. Ἡ Καλδέρα τῆς Σαντορίνης ἔχει βάθος 300 - 400 μέτρων καὶ ἐπιφάνειαν 83 τετραγωνικῶν χιλιομέτρων. Οὕτως, ἡ χωρητικότης τῆς Καλδέρας τῆς Σαντορίνης εἶναι περίπου πέντε φορὰς μεγαλύτερα τῆς χωρητικότητος τῆς Καλδέρας τοῦ Κρακατάου.

Κατὰ τὸν σχηματισμὸν τῆς Καλδέρας τοῦ Κρακατάου παρήχθησαν θαλάσσια κύματα, τὰ ὁποῖα ἔφθασαν εἰς τὴν Ἰάβαν παρὰ τὸ Ἀντζερ εἰς ὕψος 36 μέτρων, εἰς δὲ τὸ Τελὸκ-Μπατάνγκ εἰς 40 μέτρα³. Εἰς τὸ Τελὸκ-Μπατάνγκ ἐξεσφενδονίσθη ὑπὸ

¹ «Τὰ δὲ παρ' ὑμῖν καὶ τοῖς ἄλλοις ἄρτι κατεσκευασμένα ἐκάστοτε τυγχάνει γράμμασι καὶ ἀπασι, ὁπόσων πόλεις δέονται, καὶ πάλιν δι' εἰσθότων ἐτῶν ὥσπερ νόσημα ἵκει φερόμενον αὐτοῖς βεῦμα οὐράνιον καὶ τοὺς ἀγραμμάτους τε καὶ ἀμούσους ἔλιπεν ὑμῶν, ὥστε πάλιν ἐξ ἀρχῆς οἷον νέοι γίνεσθαι, οὐδὲν εἰδότες οὔτε τῶν τῆδε οὔτε τῶν παρ' ὑμῖν, ὅσα ἦν ἐν τοῖς παλαιοῖς χρόνοις». (Τίμ., 23 Α - Β).

«Τὸ γὰρ περιλειπούμενον αἰὲ γένος, ὥσπερ καὶ πρόσθεν ἐρρήθη, κατελείπετο ὄρειον καὶ ἀγράμματον, τῶν ἐν τῇ χώρᾳ δυναστῶν τὰ ὀνόματα ἀκηκοὺς μόνον καὶ βραχέα πρὸς αὐτοῖς τῶν ἔργων» (Κριτ., 109 D).

² H. RECK, Die Geologie der Ring- Inseln und der Caldera von Santorin, in: «Santorin, der Werdegang eines Inselvulkans und sein Ausbruch 1925 bis 1928», Vol. I, Berlin 1936.

³ Τὰ μεγαλύτερα μέχρι τοῦδε ὕψη θαλασσίων σεισμικῶν κυμάτων παρατηρήθησαν ἐπὶ τῆς Χερσονήσου τῆς Καμτσάτσκας, εἰς τὸ ἀκρωτήριον Λοπάτκα τὸ 1737, 70 μέτρα, καὶ λόγῳ ὀλισθήσεως γαιῶν εἰς τὴν λίμνην Λόεν τῆς Νορβηγίας τὸ 1936, 77 μέτρα, καὶ εἰς τὸν Κόλπον Lituya, κατὰ τὸν πρόσφατον σεισμὸν τῆς Ἀλάσκας τῆς 10ης Ἰουλίου 1958, 226 μέτρα. Κατὰ τὸν σεισμὸν τοῦτον τὸ ὕδωρ ἀνεντινάχθη μέχρις ὕψους 570 μέτρων. Θαλάσσιον σεισμικὸν κύμα ἐκ κατολισθήσεως, τὴν 6ην Φεβρουαρίου 1783, εἰσέδυσεν εἰς τὴν Σίλλαν τῆς Ἰταλίας περὶ τὰ 3 μίλια. D. MILLER, The Alaska Earthquake of July 10, 1958: Giant Wave in Lituya Bay, in: «Bull. Seism. Soc. Am.», Vol. 50, No. 2, 1960, σ. 265.

Τὸ θαλάσσιον κύμα ποὺ ἠκολούθησε τὴν ὑποθαλασσίαν ἔκρηξιν τοῦ Κουλούμπου, 16 χιλιόμετρα βορειοανατολικῶς τοῦ ἡφαιστειακοῦ κέντρου τῆς Σαντορίνης, τὴν 29ην Σεπτεμβρίου 1650, κατέκλυσε τὴν ἀνατολικὴν πλευρὰν τῆς νήσου μέχρις βάθους 2 μιλίων. Εἶναι ἄξιον σημειώσεως ὅτι τὰ ὕδατα ἀποσυρόμενα ἐκ τῶν νοτιοανατολικῶν ἀκτῶν τῆς Σαντορίνης ἔφερον εἰς φῶς τὰ ἐρεπία δύο ἀρχαίων πόλεων εἰς τὸ Καμάρι καὶ τὴν Περίσσαν. Β ΑΚΥΛΑ, Τὰ ἡφαίστεια καὶ ἡ νῆσος Θήρα, Ἀθήναι, 1925, σ. 62.

τῶν κυμάτων κανονιοφόρος λέμβος ἐπὶ τῆς ξηρᾶς εἰς ἀπόστασιν $3\frac{1}{2}$ χιλιομέτρων, ὅπου καὶ παρέμεινεν εἰς ὕψος 9 μέτρων ἄνωθεν τῆς ἐπιφανείας τῆς θαλάσσης. Τὸ "Αντζερ μὲ μερικὰς ἄλλας κωμοπόλεις, καθὼς καὶ πολλὰ ἑκατοντάδες χωρίων παρεσύρθησαν ἀπὸ τὰ κύματα καὶ 40.000 ἄνθρωποι εὗρον τὸν θάνατον.

Κατὰ τὴν ἔκρηξιν τοῦ Κρακατάου ὁ κρότος ποὺ παρήχθη ἦτο τόσον ἰσχυρὸς, ὥστε ἐπέφερε θραῦσιν ὕλοπινάκων καὶ διάρρηξιν τοίχων εἰς ἀπόστασιν 160 χιλιομέτρων· ὁ κρότος οὗτος ἐγένετο ἀκουστὸς μέχρις Αὐστραλίας, δηλαδὴ εἰς ἀπόστασιν ἄνω τῶν 3000 χιλιομέτρων. Ἡ θάλασσα γύρω τοῦ ἡφαιστείου ἐκαλύφθη ἀπὸ σεβαστὰ ποσὰ κισσήρεως (ἐλαφρόπετρας) μέχρις ἀποστάσεως 150 χιλιομέτρων, ἡ δὲ σποδὸς ποὺ ἀνετινάχθη μετέβαλε τὴν ἡμέραν εἰς πλῆρες σκότος μέχρις ἀποστάσεως 160 χιλιομέτρων. Ἡ λεπτοτάτη ὕλη τῆς σποδοῦ ταύτης ἀνῆλθεν εἰς ὕψος 50 χιλιομέτρων, μέρος δὲ ταύτης κατέπεσεν εἰς τὴν Ἰαπωνίαν, τὴν Ἀφρικὴν καὶ τὴν Εὐρώπην. Πάντως, τὸ πάχος τοῦ στρώματος ποὺ ἐσχημάτισεν ἡ σποδὸς τοῦ Κρακατάου δὲν ὑπερβαίνει τὰ 40 ἑκατοστὰ, ἐνῷ τὸ πάχος τοῦ στρώματος ποὺ ἐσχημάτισεν ἡ σποδὸς τῆς Στρογγύλης φθάνει, εἰς μεγαλυτέραν μάλιστα ἔκτασιν, τὰ 30·40 μέτρα.

Ἀπὸ τὴν σύντομον ταύτην περιγραφὴν τῶν ἀποτελεσμάτων τῆς ἡφαιστειακῆς ἐκρήξεως τοῦ Κρακατάου εἶναι εὐκόλον ν' ἀναλογισθῶμεν τὸ μέγεθος τῆς καταστροφῆς εἰς τὰ παράλια τοῦ Αἰγαίου Πελάγους κατὰ τὴν ἡφαιστειακὴν ἔκρηξιν τῆς Στρογγύλης, ἡ ὁποία ἔλαβε χώραν πρὸ 3370 ± 100 ἐτῶν. Λαμβάνοντες τώρα ὑπ' ὄψιν, ὅτι οἱ ἱερεῖς τῆς Αἰγύπτου ἀνέγραφον κάθε συμβάν «ώραϊον, ἢ μέγα ἢ ὑπ' ἄλλην ἄποψιν ἀξιωσημείωτον»¹, εἶναι ἐξαιρετικῶς δύσκολον νὰ φαντασθῶμεν, ὅτι ἕνα τοιοῦτον συμβάν, τὸ ὁποῖον ἀσφαλῶς θὰ προσέβαλε τὰς ἀκτὰς τῆς Παλαιστίνης καὶ Αἰγύπτου, ὡς προκύπτει ἀπὸ νεωτέρας περιπτώσεις κατὰ πολὺ μικροτέρας, δὲν θὰ ἐσημειοῦτο καὶ δὲν θὰ διεσώζετο ἀπὸ τὴν παράδοσιν.

Φαίνεται, πάντως, ὅτι ἕνα μέρος τοῦ συμβάντος διεσώθη ἀπὸ τὴν παράδοσιν ὡς «κατακλυσμὸς τοῦ Δευκαλίωνος». Ὁ κατακλυσμὸς τοῦ Δευκαλίωνος ἀναφέρεται, ὅτι ἔλαβε χώραν τὴν αὐτὴν ἐποχὴν² ποὺ συνέβη καὶ ἡ μεγάλη ἔκρηξις τῆς Στρογγύ-

¹ «Ὅσα δὲ ἦ παρ' ὑμῖν ἢ τῆδε ἢ καὶ κατ' ἄλλον τόπον ὧν ἀκοῇ ἴσμεν, εἴ ποῦ τι κλὸν ἢ μέγα γέγονεν ἢ καὶ τινα διαφορὰν ἄλλην ἔχον, πάντα γεγραμμένα ἐκ παλαιοῦ τῆδ' ἐστὶν ἐν τοῖς ἱεροῖς καὶ σεωσμένα». (Τίμ., 23 Α).

² Κατὰ τὸν Α. Σταγειρίτην, ὁ Δευκαλίων ἐγεννήθη τὸ 1573 π.Χ., ἐβασίλευσε τὸ 1541 π.Χ., ὁ δὲ κατακλυσμὸς ἔλαβε χώραν τὸ 1529 π.Χ. Α. ΣΤΑΓΕΙΡΙΤΗΣ, Ὡρυγία ἢ Ἀρχαιολογία, Τόμ. 4, Βιέννη 1818, σ. 278. Εἶναι ἄξιον σημειώσεως, ὅτι κατὰ τὴν Μυθολογίαν ὁ Δευκαλίων φέρεται ὡς υἱὸς τοῦ Προμηθέως, ὁ ὁποῖος ἦτο ἀδελφὸς τοῦ Ἀτλαντος, δηλαδὴ τοῦ πρώτου Βασιλέως τῆς Μητροπόλεως τῆς Ἀτλαντίδος. Οὕτω, μυθολογικῶς, ἡ καταστροφὴ τῆς Ἀτλαντίδος πρέπει νὰ εἶναι περίπου σύγχρονος τοῦ κατακλυσμοῦ τοῦ Δευκαλίωνος, ἐφόσον ὁ Δευκαλίων ἦτο ἀνεψιὸς τοῦ Ἀτλαντος.

λης. Εἶναι γνωστόν, ὅτι οἱ ὑδρατμοὶ ποὺ ἐξέρχονται ἐκ τοῦ ἡφαιστείου ἀνερχόμενοι εἰς μέγα ὕψος συμπυκνούνται εἰς βροχὴν¹. Ἐπίσης τὰ λεπτὰ τεμαχίδια τῆς ἡφαιστειακῆς σποδοῦ ἀνερχόμενα εἰς μέγα ὕψος δύνανται ν' ἀποτελέσουν πυρῆνας συγκεντρώσεως ὑδρατμῶν, μὲ ἀποτέλεσμα τὴν ἔκλυσιν μεγάλων βροχῶν. Οὕτω δύνανται νὰ ἐξηγηθῶν ἀβιάστως αἱ ραγδαῖαι βροχαὶ ποὺ προηγέθησαν τῆς τελευταίας φάσεως τοῦ κατακλυσμοῦ τοῦ Δευκαλίωνος². Εἶναι ἀξιοσημείωτον, ὅτι αἱ βροχαὶ αὗται ἐσημειώθησαν ἀκόμη καὶ εἰς μέρη, ὅπως αἱ Ἀθῆναι, τὰ ὁποῖα δὲν φημίζονται διὰ τὸ μέγαν ὕψος βροχῆς. Ὁ κατακλυσμὸς τοῦ Δευκαλίωνος ἀναφέρεται εἰς ὅλα τὰ παράλια τοῦ Αἰγαίου Πελάγους. Τοῦτο εἶναι φυσικόν, ἐφόσον τὰ θαλάσσια σεισμικὰ κύματα ποὺ ἠκολούθησαν τὴν κατάρρευσιν τοῦ κεντρικοῦ μέρους τῆς νήσου Στρογγύλης ὀφείλουν νὰ κατέκλυσαν ὅλα τὰ παράλια τῆς Ἀνατολικῆς Μεσογείου³.

4. ΛΥΣΙΣ ΤΟΥ ΑΙΝΙΓΜΑΤΟΣ

Κατόπιν τῆς ἀνωτέρω ἀναλύσεως εἶναι φανερόν, ὅτι ἡ περὶ Ἀτλαντίδος διήγησις εἶναι ὀρθὴ καὶ ἀπολύτως ἀκριβὴς καθ' ὅλα τὰ σημεῖα, ἐκτὸς τῆς χρονολογίας καταβυθίσεως τῆς Ἀτλαντίδος, ἡ ὁποία ἦτο 900 ἀντὶ 9000 ἔτη πρὸ τοῦ Σόλωνος, καὶ τῶν διαστάσεων τῆς Βασιλικῆς Πολιτείας, ἡ ὁποία ἦτο μήκους 300 καὶ εὗρους 200 σταδίων, ἀντὶ τῶν 3000 καὶ 2000 σταδίων, τὰ ὁποῖα ἀναφέρει ὁ Πλάτων, λόγῳ τῆς ἐσφαλμένης μεταφράσεως ἐκ τῶν Αἰγυπτιακῶν Γραφῶν τῆς ἐκατοντάδος ὡς χιλιάδος⁴. Ἐννοεῖται τὸ αὐτὸ σφάλμα, κατὰ τὸν παράγοντα 10, παρουσιάζεται εἰς τὴν

¹ Κατὰ τὴν ἔκρηξιν τοῦ Βεζουβίου ἐν ἔτει 1872 ἡ σποδὸς καὶ οἱ ὑδρατμοὶ ἔφθασαν εἰς ὕψος περὶπου 8 χιλιομέτρων, ἐπηκολούθησε δὲ, λόγῳ τῆς συμπυκνώσεως τούτων, καταιόνησις βροχῆς καὶ πηλοῦ ἐπὶ μεγάλης ἐκτάσεως. Β. ΑΚΥΛΑ, Τὰ ἡφαιστεία καὶ ἡ νῆσος Θήρα, Ἀθῆναι 1925.

² «Οἱ πρῶτον μὲν ἓνα γῆς κατακλυσμὸν μέμνησθε, πολλῶν ἔμπροσθεν γεγονότων». (Τίμ., 23 Β).

«Πολλῶν οὖν γεγονότων καὶ μεγάλων κατακλυσμῶν ἐν ταῖς ἐνακισχιλίαις ἔτεσι, τοσαῦτα γὰρ πρὸς τὸν νῦν ἀπ' ἐκείνου τοῦ χρόνου γέγονεν ἔτη». (Κριτ., 111 Α).

«Νῦν μὲν γὰρ μία γενομένη νῦξ ὑγρὰ διαφερόντως γῆς αὐτὴν ψιλὴν περιτήξασα πεποίηκε, σεισμῶν ἅμα καὶ πρὸ τῆς ἐπὶ Δευκαλίωνος φθορᾷ τρίτου πρότερον ὕδατος ἐξαισίου γενομένου». (Κριτ., 112 Α).

«Ἦν γὰρ δὴ ποτε, ὃ Σόλων, ὑπὲρ τὴν μεγίστην φθορὰν ὕδασις ἡ νῦν Ἀθηναίων οὔσα πόλις ἀρίστη». (Τίμ., 23 C).

³ Δὲν εἶναι ἀπίθανον ὁ κατακλυσμὸς τοῦ Νῶε νὰ προῆλθεν ἀπὸ τὸ ἴδιον γεγονός. Πάντως, εἶναι ἀπολύτως βέβαιον, ὅτι προῆλθεν ἀπὸ τὴν αὐτὴν αἰτίαν, δηλαδὴ ἀπὸ θαλάσσια σεισμικὰ κύματα, ὅπως καὶ ὅλοι οἱ παρόμοιοι κατακλυσμοί, οἱ ὁποῖοι ἀναφέρονται εἰς τὴν παράδοσιν πλείστων μερῶν τῆς ὕδρογείου.

⁴ Δὲν ἀποκλείεται, πάντως, τὸ σφάλμα τοῦτο νὰ ἐγένετο ἀπὸ τοὺς Αἰγυπτίους. «Σόλων ἄτ' ἐπινοῶν εἰς τὴν αὐτοῦ ποίησιν καταχρήσασθαι τῷ λόγῳ, διαπυνθανόμενος τὴν τῶν ὀνομάτων δύναμιν, εὔρε

ἔκτασιν καὶ εἰς τὸν ἀριθμὸν τῶν κλήρων καὶ τῶν πλοίων τῆς Βασιλικῆς Πολιτείας, εἰς τὴν ἀπόστασιν τῶν διωρύγων, ὡς καὶ εἰς τὸ μῆκος τῆς τάφρου ποῦ περιέβαλλε τὸν κάμπον ταύτης.

Λόγῳ τοῦ ἀνωτέρω σφάλματος, οἱ μέχρι τοῦδε ἐρμηνευταὶ τοῦ Πλάτωνος, μὴ ἀντιληφθέντες τοῦτο, διηρέθησαν εἰς τρεῖς κατηγορίας: α) Εἰς ἐκείνους, οἱ ὅποιοι ἐδέχθησαν ὡς ἀπολύτως ὀρθὴν τὴν περὶ Ἀτλαντίδος διήγησιν τοῦ Πλάτωνος. β) Εἰς ἐκείνους, οἱ ὅποιοι πιστεύουν ὅτι ὑπῆρξε πράγματι ἡ Ἀτλαντίς, ἀλλὰ ὅτι δὲν εὗρίσκετο εἰς τὸν Ἀτλαντικὸν Ὠκεανόν¹, ὡς ἀναφέρει ὁ Πλάτων, ἀλλὰ εἰς διάφορα ἄλλα μέρη τῆς ὑδρογείου². Καὶ γ) εἰς ἐκείνους, οἱ ὅποιοι πιστεύουν ὅτι ἡ περὶ Ἀτλαντίδος διήγησις εἶναι καθαρὰ μυθοπλασία τοῦ Πλάτωνος. Ἀτυχῶς μεταξὺ τῶν τελευταίων ἀνήκει καὶ ὁ Ἀριστοτέλης, καίτοι ὁ Πλάτων εἰς πλεῖστα σημεῖα τῶν διαλόγων του ρητῶς ἀναφέρει ὅτι δὲν πρόκειται περὶ πλαστοῦ μύθου, ἀλλὰ περὶ ἱστορίας πολὺ μὲν παραδόξου, ἀλλὰ ἀπολύτως ἀληθινῆς, ὡς τὴν εἶπε ἄποτε ὁ Σόλων, ὁ σοφώτατος ἀπὸ τούς ἑπτὰ σοφούς³.

Οὕτως ἀποδεικνύεται α) ὅτι ὁ θεῖος Πλάτων δὲν ἦτο μυθοπλάστης, ἀλλ' ἄνθρωπος καλῆς πίστεως, ὁ ὅποῖος ἐδέχθη ὡς ὀρθοὺς τοὺς ἐν τοῖς χειρογράφοις τοῦ Σόλωνος⁴ ἀναφερομένους ἀριθμούς, καὶ β) ὅτι τὸ «μέγα καὶ θαυμαστὸν Κράτος» τῆς Ἀτλαντίδος ὑπῆρξε πράγματι καὶ δὴ εἰς τὸ κέντρον τῆς Ἀνατολικῆς Μεσογείου, κοιτίδος τοῦ Ἀρχαίου Ἑλληνικοῦ Πολιτισμοῦ.

τούς τε Αὐγυπτίους τοὺς πρώτους ἐκείνους αὐτὰ γραφάμενους εἰς τὴν αὐτῶν φωνὴν μετενηνοχότας, αὐτός τε αὖ πάλιν ἐκάστου τὴν διάνοιαν ὀνόματος ἀναλαμβάνων εἰς τὴν ἡμετέραν ἄγων φωνὴν ἀπεγρίφετο». (Κριτ., 113 Α).

¹ Πλήρης ἀνάλυσις ὅλων τῶν λόγων, οἱ ὅποιοι ἀποκλείουν τὴν ὑπαρξιν τῆς Ἀτλαντίδος εἰς τὸν Ἀτλαντικὸν Ὠκεανόν, περιέχεται εἰς τὸν τελευταῖος ἐκφωνηθέντα λόγον, ἐπὶ τῇ 100/τηρίδι τοῦ θανάτου τοῦ Alexander von Humboldt, ἀπὸ τὸν Καθηγητὴν τῆς Γεωλογίας εἰς τὸ Πανεπιστήμιον τῆς Κολωνίας Dr. MARTIN SCHWARZBACH, «Die Beziehungen zwischen Europa und Amerika als geologisches Problem», Kölner Universitätsrede Nr. 23, 1959.

² Ἡ ἄποψις ὅτι ἡ Ἀτλαντίς εὗρίσκετο πιθανῶς εἰς τὴν Ἀνατολικὴν Μεσόγειον διευτυπώθη τὸ πρῶτον ἀπὸ τὸν LOUIS FIGUIER («La Terre et les Mers», 4e éd., Paris 1872, σ. 416), καὶ πολὺ ἀργότερα ἀπὸ τοὺς Καθηγητὰς κ.κ' Ἰωάννην Κούμαρη καὶ Σπ. Μαρινᾶτον κατὰ τὴν Συνεδρίαν τῆς Ἑλληνικῆς Ἀνθρωπολογικῆς Ἑταιρείας τῆς 24ης Νοεμβρίου 1948 («Πρακτικὰ Συνεδριῶν τοῦ ἔτους 1948», Ἀθῆναι, σ. 41 - 57).

³ «Ἄκουε δὴ, ὦ Σώκρατες, λόγου μάλα μὲν ἀτόπου, παντάπασί γε μὴν ἀληθοῦς, ὡς ὁ τῶν ἑπτὰ σοφώτατος Σόλων ποτ' ἔφη». (Τίμ., 20 D).

«Ἀλλὰ δὴ ποῖον ἔργον τοῦτο Κριτίας οὐ λεγόμενον μὲν, ὡς δὲ πραχθὲν ὄντως ὑπὸ τῆσδε τῆς πόλεως ἀρχαῖον διηγείτο κατὰ τὴν Σόλωνος ἀκοήν;» (Τίμ., 21 Α).

«Τό τε μὴ πλασθέντα μῦθον ἀλλ' ἀληθινὸν λόγον εἶναι πάμμεγά που». (Τίμ., 26 Ε).

⁴ «Καὶ ταῦτά γε δὴ τὰ γράμματα παρὰ τῷ πάππῳ τ' ἦν καὶ ἔτ' ἐστὶ παρ' ἐμοὶ νῦν διαμμελέ- τηταί τε ὑπ' ἐμοῦ παιδὸς ὄντος». (Κριτ., 113 Β).

SUMMARY

There is evidence that Atlantis was not a single island, but a «United Kingdom of two islands, the major and the minor». This Kingdom, consisted of 10 States, ruled over many other islands and parts of the continent, and its sovereignty extended over Libya, Egypt and Europe up to Tyrrhenian Sea. From the description of the Atlantis given by Plato in his Dialogue «Critias», it is quite clear that «Metropolis» of the Kingdom was the former island of Stronghlyli. The description of the «Royal State» reminds of the neogene basin of the Central Crete. However, while the dimensions of the Metropolis are awfully accurate, the dimensions of the plain of the Royal State are in reality 10 times smaller than those reported by Plato. It is already well proved that quite the same error presents the date of the sinking of Atlantis, being 900 instead of 9000 before Solon's epoch. This points out that the error in the dimensions of the Royal State and the date of the sinking of Atlantis was made by Solon on the translation of the Egyptian Scripts not «accidentally», but «systematically», due to a mistaking of the symbol of the hundred for a symbol of the thousand. Plato accepting the data of Solon's documents as accurate, and having a pretty good knowledge of the Mediterranean Sea, realized that Atlantis having a size 10 times larger than the size of the Royal State, being 3000 stades long and 2000 stades wide, could not be contained in the area of the Mediterranean Sea. So he transferred the Pillars of Hercules from Peloponnesus to the Gibraltar Strait and the Kingdom of Atlantis beyond them. A small error, equated to a zero, in the dimensions of the Royal State and the date of the destruction of Atlantis created a great, hardly resolved puzzle, the puzzle of the location and the size of Atlantis.

ΦΑΡΜΑΚΕΥΤΙΚΗ ΧΗΜΕΙΑ.—Synthèse et activité tuberculostatique de quelques nouvelles thiosemicarbazones, par G. Tsatsas, C. Catogas et P. Mercier*. Ἀνεκοινώθη ὑπὸ τοῦ κ. Ἑμμ. Ἑμμανουήλ.

Depuis la découverte par DOMAGK (1) des propriétés tuberculostatiques de la thiosemicarbazone du p-acétaminobenzaldéhyde (Tb1) de nombreux travaux ont été effectués sur la fonction thiosemicarbazone et ses

* Γ. ΤΣΑΤΣΑΣ, Κ. ΚΑΤΩΓΑΣ καὶ P. MERCIER, Σύνθεσις καὶ φυματιοστατική δράσις νέων θειοσεμικαρβαζονῶν.

(Laboratoire de Pharmacie Chimique de l'Université d'Athènes, 104 rue Solonos et Institut Pasteur d'Athènes).